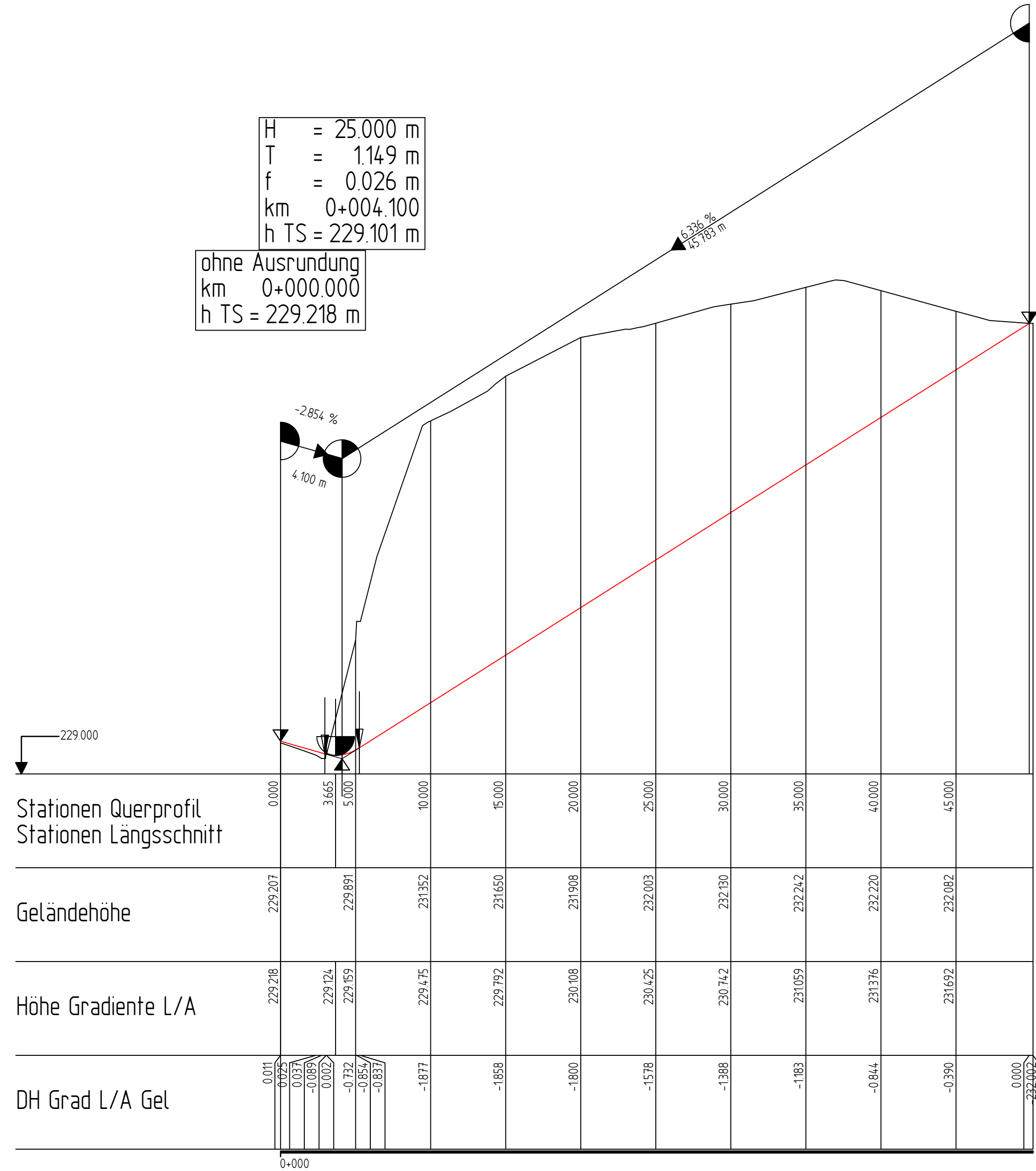


ohne Ausrundung  
km 0+049.883  
h TS = 232.002 m

H = 25.000 m  
T = 1.149 m  
f = 0.026 m  
km 0+004.100  
h TS = 229.101 m

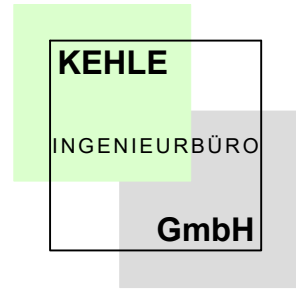
ohne Ausrundung  
km 0+000.000  
h TS = 229.218 m



Stationen Querprofil Stationen Längsschnitt	0.000	3.665	5.000	10.000	15.000	20.000	25.000	30.000	35.000	40.000	45.000						
Geländehöhe	229.207	229.891	231.352	231.650	231.908	232.003	232.130	232.242	232.220	232.082							
Höhe Gradiente L/A	229.218	229.124	229.159	229.475	229.792	230.108	230.425	230.742	231.059	231.376	231.692						
DH Grad L/A Gel	0.011	0.025	0.037	-0.089	0.002	-0.732	-0.854	-0.837	-1.877	-1.858	-1.800	-1.578	-1.388	-1.183	-0.844	-0.390	0.000

Nr.	Art der Änderung und Ergänzung	Datum	Zeichen
a			
b			
c			
d			
e			

Stadtplanung Landschaftsarchitektur Umweltplanung  
Verkehrsplanung Siedlungswasserwirtschaft  
Wasserbau Wasserversorgung Sportanlagen  
Ingenieurvermessung Geo-GIS



Kehle Ingenieurbüro GmbH  
Keltergasse 5 74861 Neudenau  
Tel. 06264/9282-0 Fax 06264/9282-29  
email: neudenau@kehle-ing.de

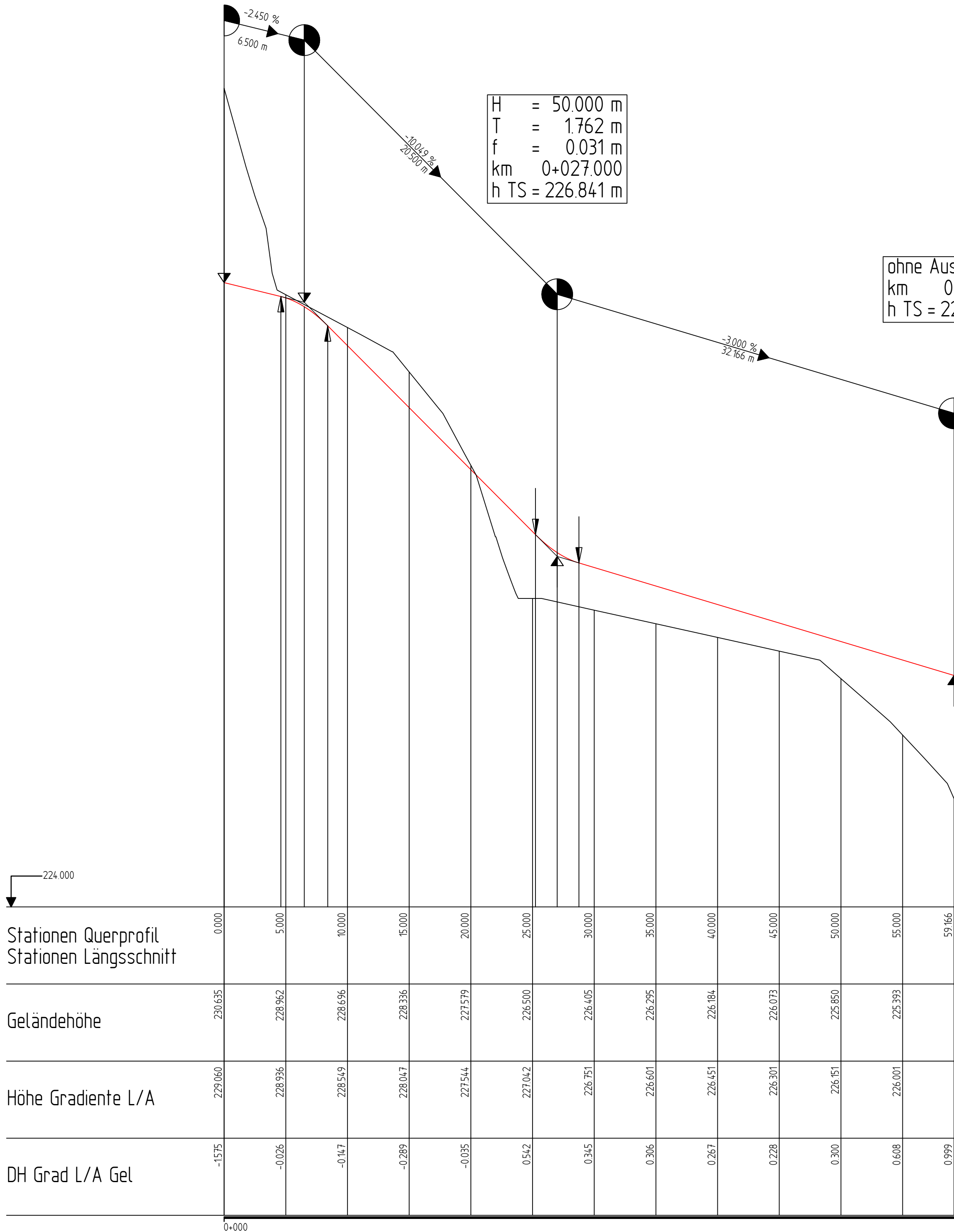
Kreis Heilbronn Stadt Möckmühl	Anlage Plan	4-2 1 von 1
	Datum	Zeichen
MöckM - Erschließungsplanung/ BPLAN 5. Änderung "Hahnenäcker"	bearbeitet	09.11.2023 JM
	geprüft	
Straßenplanung Achse 2	Höhenplan M 1:250/25	
	Vorplanung	
Anerkannt:	Planverfasser:	

H = 50.000 m  
 T = 1.900 m  
 f = 0.036 m  
 km 0+006.500  
 h TS = 228.901 m

ohne Ausrundung  
 km 0+000.000  
 h TS = 229.060 m

H = 50.000 m  
 T = 1.762 m  
 f = 0.031 m  
 km 0+027.000  
 h TS = 226.841 m

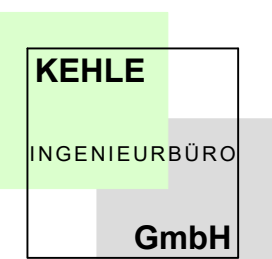
ohne Ausrundung  
 km 0+059.166  
 h TS = 225.876 m



Nr.	Art der Änderung und Ergänzung	Datum	Zeichen
a			
b			
c			
d			
e			

Stadtplanung Landschaftsarchitektur Umweltplanung

Verkehrsplanung Siedlungswasserwirtschaft  
 Wasserbau Wasserversorgung Sportanlagen  
 Ingenieurvermessung Geo-GIS



Kehle Ingenieurbüro GmbH  
 Keltergasse 5 74861 Neudenau

Tel. 06264/9282-0 Fax 06264/9282-29  
 email: neudenau@kehle-ing.de

Kreis Heilbronn  
 Stadt Möckmühl

Anlage 4-3  
 Plan 1 von 1

MöckM - Erschließungsplanung/  
 BPLAN 5. Änderung "Hahnenäcker"

Straßenplanung  
 Achse 3

Höhenplan  
 M 1:250/25

Vorplanung

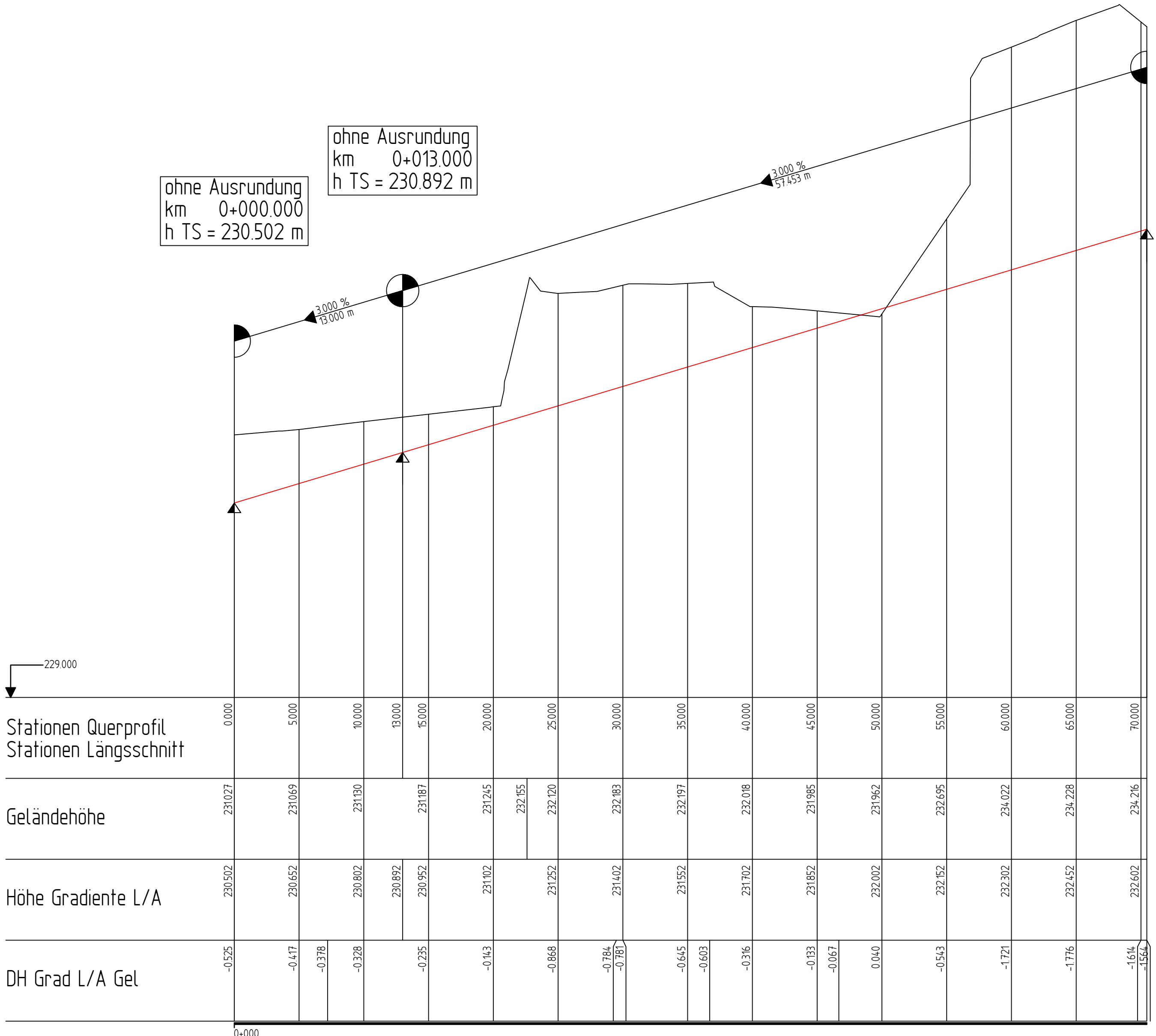
Anerkannt:

Planverfasser:

ohne Ausrundung  
 km 0+070.453  
 h TS = 232.615 m

ohne Ausrundung  
 km 0+013.000  
 h TS = 230.892 m

ohne Ausrundung  
 km 0+000.000  
 h TS = 230.502 m



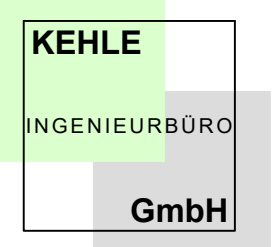
229.000

Stationen Querprofil  
 Stationen Längsschnitt

Stationen Querprofil	0.000	5.000	10.000	13.000	15.000	20.000	25.000	30.000	35.000	40.000	45.000	50.000	55.000	60.000	65.000	70.000				
Geländehöhe	231027	231069	231130	231187	231245	232155	232120	232183	232197	232018	231985	231962	232695	234022	234228	234216				
Höhe Gradiente L/A	230502	230652	230802	230892	230952	231102	231252	231402	231552	231702	231852	232002	232152	232302	232452	232602				
DH Grad L/A Gel	-0.525	-0.417	-0.378	-0.328	-0.235	-0.143	-0.868	-0.784	-0.781	-0.645	-0.603	-0.316	-0.133	-0.067	0.040	-0.543	-1.721	-1.776	-1.614	-1.564

Nr.	Art der Änderung und Ergänzung	Datum	Zeichen
a			
b			
c			
d			
e			

Stadtplanung Landschaftsarchitektur Umweltplanung  
 Verkehrsplanung Siedlungswasserwirtschaft  
 Wasserbau Wasserversorgung Sportanlagen  
 Ingenieurvermessung Geo-GIS



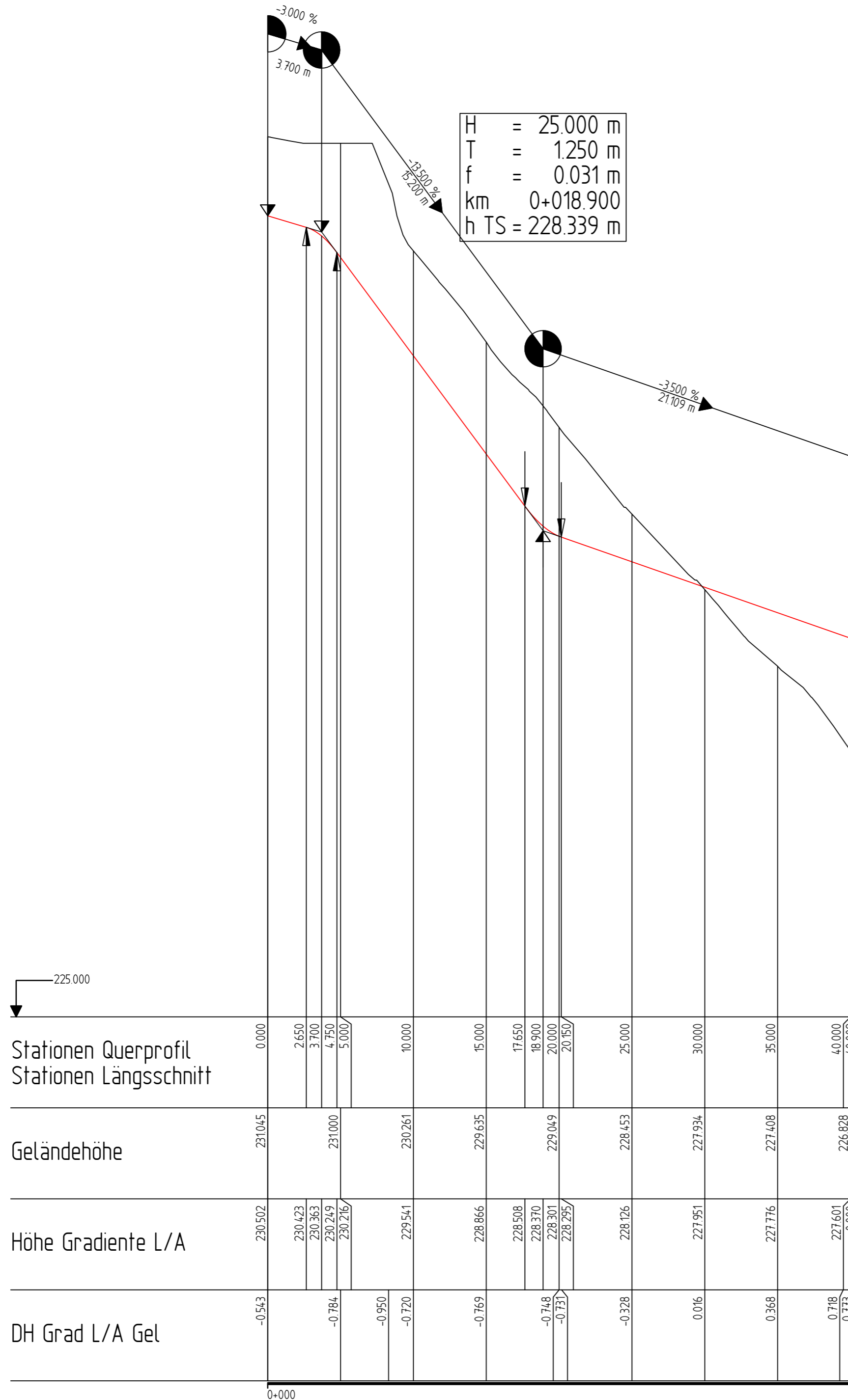
Kehle Ingenieurbüro GmbH  
 Keltergasse 5 74861 Neudenau  
 Tel. 06264/9282-0 Fax 06264/9282-29  
 email: neudenau@kehle-ing.de

Kreis Heilbronn Stadt Möckmühl	Anlage 4-4 Plan 1 von 1	
	Datum	Zeichen
MöckM - Erschließungsplanung/ BPLAN 5. Änderung "Hahnenäcker"	bearbeitet	09.11.2023 JM
	geprüft	
Straßenplanung Achse 4	Höhenplan M 1:250/25	
	Vorplanung	
Anerkannt:	Planverfasser:	

H = 20.000 m  
 T = 1.050 m  
 f = 0.028 m  
 km 0+003.700  
 h TS = 230.391 m

ohne Ausrundung  
 km 0+000.000  
 h TS = 230.502 m

H = 25.000 m  
 T = 1.250 m  
 f = 0.031 m  
 km 0+018.900  
 h TS = 228.339 m



Nr.	Art der Änderung und Ergänzung	Datum	Zeichen
a			
b			
c			
d			
e			

Stadtplanung Landschaftsarchitektur Umweltplanung  
 Verkehrsplanung Siedlungswasserwirtschaft  
 Wasserbau Wasserversorgung Sportanlagen  
 Ingenieurvermessung Geo-GIS

**KEHLE**  
 INGENIEURBÜRO  
 GmbH

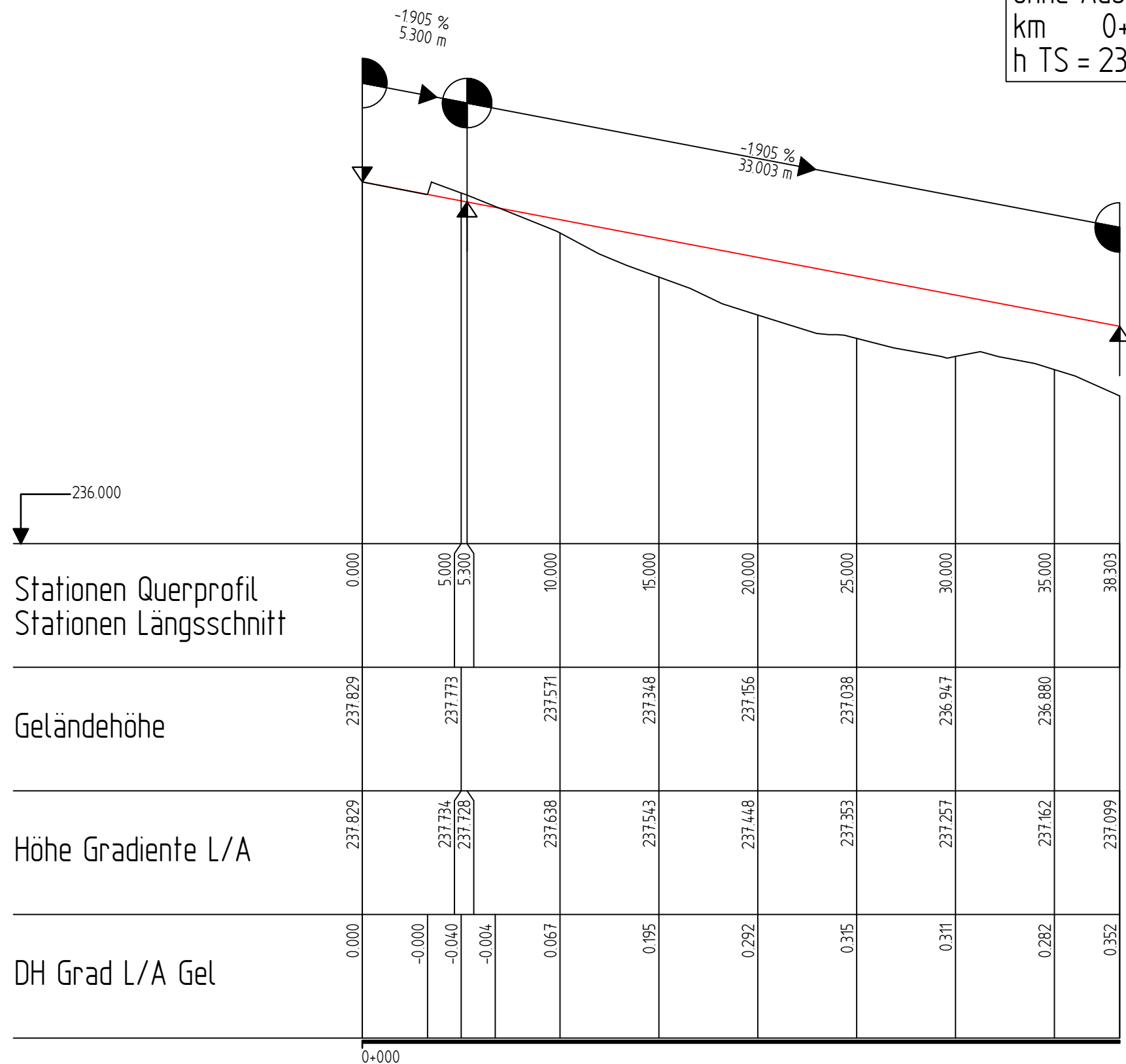
Kehle Ingenieurbüro GmbH  
 Keltergasse 5 74861 Neudenau  
 Tel. 06264/9282-0 Fax 06264/9282-29  
 email: neudenau@kehle-ing.de

Kreis Heilbronn Stadt Möckmühl	Anlage	4-5
	Plan	1 von 1
MöckM - Erschließungsplanung/ BPLAN 5. Änderung "Hahnenäcker"	bearbeitet	22.01.2024
	geprüft	JM
Straßenplanung Achse 5	Höhenplan M 1:250/25	
	Vorplanung	
Anerkannt:	Planverfasser:	

ohne Ausrundung  
km 0+005.300  
h TS = 237.728 m

ohne Ausrundung  
km 0+000.000  
h TS = 237.829 m

ohne Ausrundung  
km 0+038.303  
h TS = 237.099 m



Stationen Querprofil  
Stationen Längsschnitt

Geländehöhe

Höhe Gradiente L/A

DH Grad L/A Gel

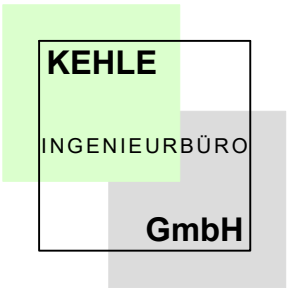
Nr.	Art der Änderung und Ergänzung	Datum	Zeichen
a			
b			
c			
d			
e			

Stadtplanung Landschaftsarchitektur Umweltplanung

Verkehrsplanung Siedlungswasserwirtschaft  
Wasserbau Wasserversorgung Sportanlagen  
Ingenieurvermessung Geo-GIS

Kehle Ingenieurbüro GmbH  
Keltergasse 5 74861 Neudenau

Tel. 06264/9282-0 Fax 06264/9282-29  
email: neudenau@kehle-ing.de



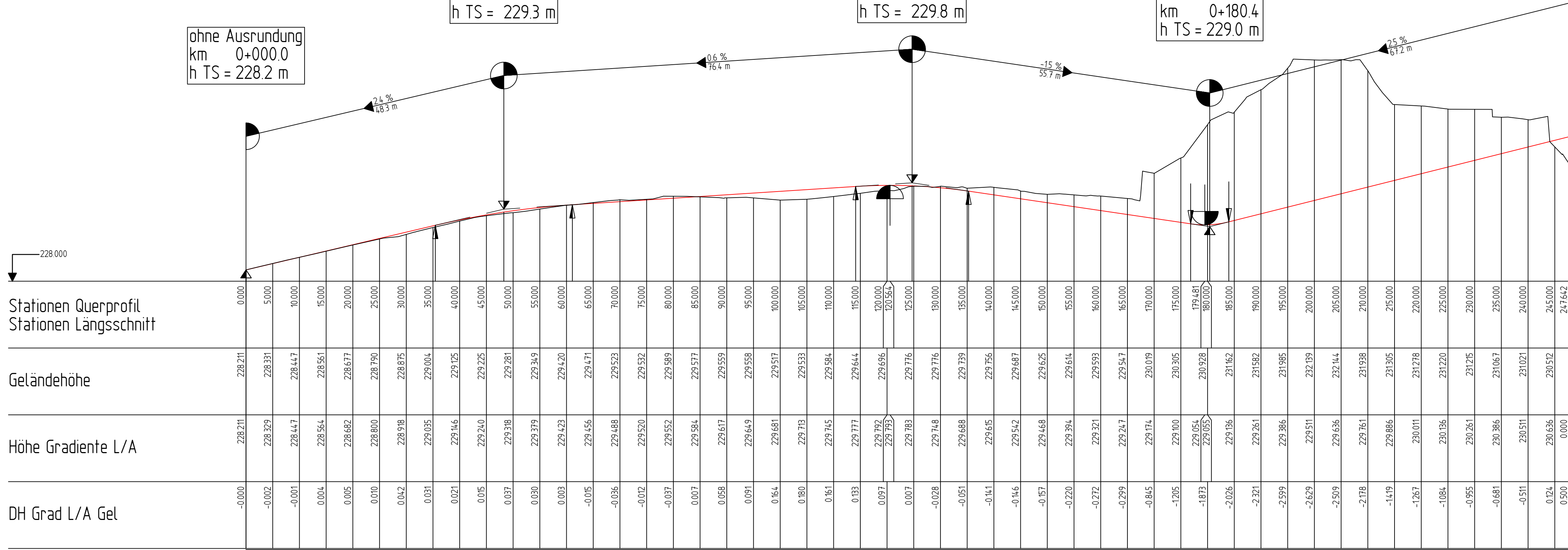
Kreis Heilbronn Stadt Möckmühl	Anlage 4-6	
	Plan 1 von 1	
MöckM - Erschließungsplanung/ BPLAN 5. Änderung "Hahnenäcker"	bearbeitet	Datum 09.11.2023
	geprüft	Zeichen JM
Straßenplanung Achse 6	Höhenplan M 1:250/25	
	Vorplanung	
Anerkannt:	Planverfasser:	

H = 1500.0 m  
 T = 12.8 m  
 f = 0.1 m  
 km 0+048.3  
 h TS = 229.3 m

H = 1000.0 m  
 T = 10.6 m  
 f = 0.1 m  
 km 0+124.7  
 h TS = 229.8 m

H = 180.0 m  
 T = 3.6 m  
 f = 0.0 m  
 km 0+180.4  
 h TS = 229.0 m

ohne Ausrundung  
 km 0+000.0  
 h TS = 228.2 m



Stationen Querprofil  
 Stationen Längsschnitt

Geländehöhe

Höhe Gradiente L/A

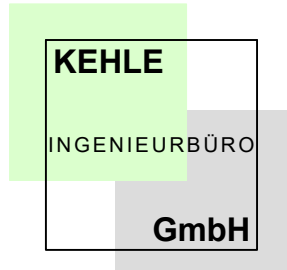
DH Grad L/A Gel

Vorhandene Sichtweite  
 S/200 (cm)

vorwärts  
 rückwärts

Nr.	Art der Änderung und Ergänzung	Datum	Zeichen
a			
b			
c			
d			
e			

Stadtplanung Landschaftsarchitektur Umweltplanung  
 Verkehrsplanung Siedlungswasserwirtschaft  
 Wasserbau Wasserversorgung Sportanlagen  
 Ingenieurvermessung Geo-GIS



Kehle Ingenieurbüro GmbH  
 Keltergasse 5 74861 Neudenaun  
 Tel. 06264/9282-0 Fax 06264/9282-29  
 email: neudenaun@kehle-ing.de

Kreis Heilbronn Stadt Möckmühl	Anlage 4-1 Plan 1 von 1	
	Datum	Zeichen
MöckM - Erschließungsplanung/ BPLAN 5. Änderung "Hahnenäcker"	bearbeitet	09.11.2023
	geprüft	JM
Straßenplanung Hauptachse	Höhenplan M 1:500/50	
	Vorplanung	
Anerkannt:	Planverfasser:	